

# Brisa del Tajamar



Traslasierra - Córdoba

¿Qué hacer en  
Traslasierra?

# Recorrido Traslasierra

## Norte

Una invitación a sumergirse en la belleza de los ríos serranos, la riqueza arquitectónica de construcciones centenarias y la tranquilidad de los típicos pueblos serranos. Se parte desde Mina Clavero hasta la pequeña localidad de San Lorenzo. Desde allí el trayecto continúa hasta el balneario natural Las Maravillas. Más adelante se encuentra el morro de piedra roja de la Cuesta San Luis, mirador natural del Valle. El punto siguiente es Panaholma, allí se podrá disfrutar de los balnearios naturales del río Panaholma y visitar la feria de artesanos y su capilla, construida a fines del siglo XVIII. Desde El Faro se empalma la ruta 15 hacia la Cuesta del Cura Brochero: otro atractivo mirador del Valle y acceso a una localidad cargada de historia, donde se encuentra el Museo Brocheriano.

### **SAN LORENZO**

A 3 kilómetros de Mina Clavero, se llega a San Lorenzo. Un paraje donde la tranquilidad y el silencio se conjugan con la posibilidad de realizar turismo aventura. De esta manera, se puede hacer caminatas por senderos serranos acompañado por baqueanos, descubrir la geografía del lugar a caballo, practicar pesca deportiva, entre otras actividades. Respecto de sus atractivos se destacan la Cascada del Toro Muerto, La Quebrada y La Cueva del Indio.

### **VILLA CURA BROCHERO**

A solo 2 kilómetros de Mina Clavero, la localidad conserva la tranquilidad y el sosiego de los poblados serranos. La villa esta

surcada por el río Panaholma y cuenta con numerosos balnearios familiares: Las Maravillas, Balneario Municipal y Los Cedros. Entre los atractivos culturales se destaca el Museo Brocheriano. Allí pueden conocerse detalles de la vida de José Gabriel Brochero (el sacerdote gestor del crecimiento integral de Traslasierra) y el santuario de Nuestra Señora del Tránsito, lugar al que acuden miles de fieles para visitar la tumba del Cura Gaucho. En temporada estival, la feria de artesanías y los bailes populares son una visita ineludible después que cae el sol.

### **PANAHOLMA**

A 18 kilómetros de Mina Clavero llegamos a la localidad de Panaholma. Surcada por el río homónimo, esta pequeña villa veraniega ofrece al visitante excepcionales balnearios naturales y playas de fina arena. Hay camping, hosterías, restaurantes, bares y paradores. Un atractivo: la iglesia del pueblo, la construcción tiene un estilo singular, con arcos ojivales. El Cura Brochero fue quien puso la piedra fundamental.

### **PAMPA DE POCHO**

De regreso hacia Mina Clavero por ruta 15, podremos apreciar el imponente paisaje de la Pampa de Pocho. Esta pampa es una planicie que alcanza los 1000 metros sobre el nivel del mar. En este sitio se localiza la laguna de Pocho (de aguas salobres), y una serie de volcanes inactivos, entre los que se destacan el Yerba Buena y el Poca. En el pueblo de Pocho puede visitarse una capilla construida en 1776, de torre cuadrada, altar de mampostería y antiguas imágenes.

Otro lugar para visitar, es el paraje La Gloria, sitio apto para realizar caminatas y escalada. Allí el visitante podrá contemplar el legado aborigen a través de pinturas rupestres. Un imperdible del lugar es Tiempos Viejos: casa de campo, exposición de carruajes y objetos antiguos.

## Sur

Sobre la ruta 14, se suceden cual cuentas de rosario las localidades del sur del Valle de Traslasierra. Un recorrido que conjuga postales naturales, riqueza cultural y la tranquilidad de las villas serranas. Mina Clavero es el punto de partida.

### **ARROYO DE LOS PATOS**

A 2km de Mina Clavero, recostada a la vera del camino, llegamos a la localidad de Arroyo de los Patos. Sus playas doradas brindan calidez en sus aguas y su extensa arboleda, fresca al visitante. Hay restaurantes, paradores, venta de productos regionales, fábrica de alfajores, casa de te, hosterías, camping.

### **NONO**

A solo 8 kilómetros de nuestra ciudad se encuentra Nono, una apacible localidad que es el deleite de quienes buscan tranquilidad y sosiego. La villa convoca todos los años a pintores y escultores de distintos sitios del país para participar de un encuentro ya clásico en Traslasierra. Pueden visitarse los balnearios naturales ubicados sobre el Río Chico de Nono. Entre los más conocidos son Los Remansos y Paso de las Tropas. La feria artesanal es un gran atractivo así como la galería de arte Luis Tessandori

# Recorrido Traslasierra

y la Iglesia cuyo patrono es San Juan Bautista. Otro atractivo: el museo Rocsen.

## LAS CALLES

Pasando la localidad de Nono y a pocos metros del puente que cruza el Río Chico, se accede al desvío que conduce a la localidad de Las Calles. Este pequeño caserío deleita al visitante con una vista imponente de las Sierras Grandes y el contraste de verdes que ofrece su exuberante vegetación. Puede visitarse la capilla, la producción de licores artesanales Eben y Ezer, las casas de té ubicadas en el faldeo de las sierras, el Golf, La Quebrada. Imperdibles: Gaynor, restaurante que brinda al visitante cocina de autor y música en vivo. Piedra y Camino: un sitio que invita a degustar su cerveza artesanal en un paisaje único.

## LAS RABONAS

Esta pequeña villa está ubicada a 16 kilómetros de Mina Clavero. Está emplazada sobre el embalse del dique La Viña. Allí se ubica el club de pesca A.P.A. Il donde se practican deportes náuticos y pesca. Un local de esculturas expone numerosas obras de arte, El Ángel Azul.

## LOS HORNILLOS

Los Hornillos es la localidad más alta del valle (1100 msnm). Está ubicada a 23 kilómetros al sur de Mina Clavero. Vistas panorámicas del valle, el balneario Comechingón, al pie de los cerros, cabalgatas y caminatas por senderos serranos son algunas de las posibilidades para disfrutar este paraíso. Imperdible: el ascenso a los cerros La Ventana, La Totorá y La Repetidora.

## LOS POZOS

Los Pozos esta ubicada a 25 kilómetros de Mina Clavero, este pequeño poblado permite el acceso al paredón del Dique La Viña (Dique Ingeniero Medina Allende). Aquí también puede visitarse el balneario Casa de Piedra, con vestigios del último asentamiento indígena.

## VILLA LAS ROSAS

Pasando la localidad de Los Pozos, se encuentra Villa de Las Rosas. La villa alberga una importante movida cultural, se destacan la feria de artesanías, la muestra de arte y el encuentro nacional de artes plásticas y literarias. Allí también se encuentra la fábrica de aceite de oliva Olium, distinguida y reconocida por la calidad de los productos que brindan. Otro paseo, la granja caprina 3 Tejas.

## LAS TAPIAS

A 40 kilómetros de Mina Clavero, llegamos al pequeño poblado de Las Tapias. Este sitio fue durante el siglo XIX uno de los escenarios en donde unitarios y federales libraron batalla. Actualmente, es un sitio apacible, que invita al descanso. Desde Las Tapias se accede al dique nivelador donde se pueden practicarse deportes náuticos y pesca.

## SAN JAVIER

Desde Mina Clavero, desviando desde Las Tapias hacia el sur, se accede a la localidad de San Javier, la puerta de entrada al Cerro Champaquí. El pueblo conserva las clásicas casonas y el tradicional balneario municipal. En los últimos años, numerosos emprendimientos lo convirtieron en uno de los sitios más selectos del valle. El lugar es propicio para realizar caminatas y paseos a caba-

llo. Es recomendable la visita a Quebrada del tigre, la Barranca de los loros, el Carrizal y Las Cascadas.

## LA POBLACIÓN

Siguiendo por la ruta 14, se encuentra La Población, un pequeño pueblo en donde es posible disfrutar la magia de la naturaleza en todo su esplendor. En este sentido, la Cascada Los Chorros y los bosques de tabaquillo, son un programa ineludible. Pasando El Carrizal y la Travesía, el visitante encontrará una pequeña comuna: Luyaba. La principal actividad de la villa es el cultivo de hierbas aromáticas y medicinales. En el lugar hay un balneario enclavado en la quebrada, rodeado de talas algarrobos y espinillos.

## LA PAZ

Atravesando Corralito se accede a La Paz, una apacible localidad rodeada de bosques nativos. Se destaca la variedad de talleres artesanales especializados en diversos rubros: cuero, piedras, madera. Hay locales de venta de manjares regionales: dulces, quesos de cabra y miel. En la localidad el visitante podrá realizar diversas actividades: cabalgatas, paseos en sulky, ascenso al cerro Loma Bola y caminatas.

## VILLA DOLORES

Ubicada a 47 kilómetros de Mina Clavero, se encuentra la ciudad de Villa Dolores. La urbe constituye el centro comercial y administrativo más importante del Valle de Traslasierra. Entre los principales atractivos naturales se destacan el balneario Piedra Pintada y la costanera sobre el río de Los Sauces. En Villa Dolores se realiza además la Fiesta Nacional de la Papa.

# Los Túneles de Tanninga

Este recorrido combina singulares atractivos naturales con la historia del desarrollo de la región. Los cinco túneles de Tanninga. Penetran literalmente una masa rocosa monumental y atravesarlos es un juego de contrastes que convierte el recorrido en una experiencia sensorial difícil de describir: las luces suceden a las sombras, el eco irrumpe en los silencios y la sensación de encierro de lo subterráneo deja paso a la reconfortante inmensidad, a los horizontes infinitos.

Llegar hasta Los Túneles es además la excusa perfecta para conocer la zona norte de Traslasierra; en un recorrido que atraviesa paisajes cambiantes e incluye historia, artesanías y la más típica cocina regional.

## MIRADOR LA CUESTA

A escasos kilómetros de Villa Cura Brochero, al subir la Cuesta por la ruta provincial 15: se ve el cordón de las Sierras Grandes casi completo y el rosario de pueblos que se suceden al pie.

## PAMPA DE POCHO

Una vez cruzada la cuesta de Brochero el paisaje se torna bucólico, se trata de la Pampa de Pocho: ganado, sembradíos y molinos se suceden a ambos lados de una ruta asfaltada, en perfecto estado y poco transitada. Después de recorrer unos kilómetros aparece un elemento llamativo en el paisaje serrano: la palmera Caranday. A medida que se avanza se van volviendo más numerosas y sus siluetas recortadas al filo de los cerros le dan al paisaje un aire extraño.



Con la fibra de la palma de Caranday los artesanos de la zona realizan cestería y la ofrecen a la vera del camino. El otro ícono de la zona es el Volcán (inactivo) conocido como Ciénaga o Boroa, inconfundible con su figura cónica dominando la llanura.

## POCHO

En este pequeño poblado se destacan su capilla histórica, construida alrededor de 1776, y la Laguna de Pocho, reconocida por las propiedades de sus aguas.

## LAS PALMAS

Aquí la parada obligada es la capilla, construida entre 1689 y 1735: es de líneas simples y rica en imágenes y ornamento, entre los que se conservan los de su patrona; Nuestra Señora del Rosario. Al retomar el camino se van sucediendo distintas postales dominadas por corrales de cabras, pircas infinitas y algún arroyo.

## COMEDOR LAS ÁGUILAS


Antes de encarar el recorrido final de Los Túneles recomendamos reservar el almuerzo en este comedor familiar para disfrutarlo al regreso. La especialidad es el chivito a las brazas.

## LOS TÚNELES

El tramo final del recorrido es un camino sinuoso que atraviesa el corazón de la montaña y en el cual se suceden atracciones para disfrutar con todos los sentidos. Esta magnífica obra vial de 5 túneles comenzó a construirse en 1930, para unir la ciudad de Córdoba con San Juan. El recorrido hasta Los Túneles puede realizarse en vehículo particular o se puede contratar la excursión. Si se opta por la primera opción hay que saber que el tramo sin asfalto es de 40 km. hasta atravesar el último túnel; en algunos sectores presenta serruchos y en otros ripio suelto

## Balneario Las Maravilas

Bellísimo balneario natural sobre el río Panaholma. Ubicado entre una quebrada y un liso de piedra de 40 metros. El río discurre entre piedras y arena, con zonas bajas para los mas chiquitos; su recorrido ofrece gran diversidad de opciones para disfrutar del agua, también hay lindos y hondos piletones ideales para nadar.



## Balneario Toro Muerto

Cascada natural de gran atractivo, por su encauce entre dos altos peñascos utilizados por los valerosos para realizar saltos a la olla profunda. Ubicada a 11 km de Mina Clavero este paraje privado cuenta con servicios de proveeduría; baños, asadores, sombra y estacionamiento pago. Es un paseo de todo el día, el agua tiene partes de arroyo con playa de arena y piedra, ideal para los más pequeños. Es un lugar muy concurrido hay que estar temprano para conseguir sombra y buen estacionamiento. El camino se encuentra parcialmente asfaltado, la parte de tierra es un paseo atractivo en sí mismo, si anda a pie puede contratar la excursión en los distintos operadores



# Mina Clavero

[www.minaclavero.gov.ar/turismo](http://www.minaclavero.gov.ar/turismo)

[Ubicación en Google Maps](#)

## ¿Qué hacer?

- Disfrutar de alguno de los ríos que la recorren y de las playas y zonas de baño o picnic de la costanera. Los ríos son el río Mina Clavero, el río Panaholma y el río de los Sauces.

- Hacer caminatas por los senderos cercanos a la ciudad. Están señalizados, pero les recomendamos pasar antes por la casa de información turística para que les den un mapita y les indiquen cuáles están habilitados en cada momento del año.

Está ubicada al pie de las Sierras Grandes, es el destino más elegido del Valle de Traslasierra. Con paisajes naturales de ensueño y su río homónimo declarado una de las Siete Maravillas Naturales de Argentina, Mina Clavero ofrece una propuesta completa de actividades al aire libre y una gran variedad de planes para disfrutar.

- Pasear por el centro, donde hay bares, restaurantes, cafeterías, heladerías y varios locales con los famosos "fichine", un clásico de las vacaciones en familia.

- Recorrer las ferias de artesanos (la principal está sobre la avenida Costanera, frente al río Mina Clavero), chequear si hay algún evento especial durante las vacaciones de invierno o verano (cambian todos los años) y asomarse al Anfiteatro para ver qué ofrecen ese día.

# Balnearios Mina Clavero

## LA TOMA

En un marco de singular belleza, encontramos este balneario con toboganes naturales, deleite de grandes y chicos. Además de hoyas y cascadas, las profundidades del río Mina Clavero en sus inicios invitan a nadar.

Servicios: casa de té, proveeduría y estacionamiento tarifado.

Ubicación se accede desde la Plaza San Martín, recorriendo la Av. Jorge R. Recalde y continuando por el Camino de los Artesanos, por camino de ripio por unos 5 kms, hasta la Hostería Santa María de las Casas Viejas, girando allí a la derecha por unos 500 mts.



## NIDO DEL ÁGUILA

En este balneario el río se encajona entre paredones de granito de hasta 22 mts de altura. La acción del agua ha dado origen a piletas naturales que suelen superar los 10 metros de profundidad. Este lugar es el preferido de nadadores y clavadistas.

Servicios: bar, proveeduría y estacionamiento tarifado.

Ubicación a sólo 1.500 metros del centro de Mina Clavero. Se accede en auto por la continuidad de la calle Urquiza o caminando por el Sendero Urbano Nido, hay carteles indicadores sobre calle Urquiza.



## LA RESIDENCIA

Balneario natural ubicado al pie del tradicional hotel Residencia Serrana, que con su arquitectura europea domina el paisaje. En este sitio el río es de mediana profundidad y con playas, ideal para familias con niños.

Servicios: Estacionamiento tarifado.

Ubicación: a 900 metros del Puente Central. Se accede en auto o caminando.



## PLAYAS DEL CENTRO

Doradas y extensas, estas playas se recuestan en el centro de la localidad, sobre la cuenca del río Mina Clavero, entre el puente central y el puente Olmos. Ideal para las actividades en la arena con panorámicas de las sierras dignas de postales. Su ubicación y las tardes de música y deportes las convierte en las preferidas de los jóvenes.

Ubicación centro de la ciudad, sobre Costanera entre el puente de Av. San Martín y Puente Olmos.



## LOS CEDROS

Balneario muy concurrido dadas las características del Río Panaholma de poseer aguas templadas a partir de su largo recorrido, caracterizado por un lecho pedregoso y con bajas profundidades que se someten al asoleamiento y por ende elevación de su temperatura. Muy familiar y concurrido.

Servicios: restaurantes, bares, proveedurías, estacionamiento tarifado, servicios varios. Ubicación se encuentra al comienzo de la Av. San Martín, en el puente que da ingreso a la localidad de San Lorenzo y Villa Cura Brochero.



## LOS CAJONES Y LOS ELEFANTES

Sobre el cauce del río Los Sauces se encuentran Los Cajones, donde el agua transita una cuenca cerrada, formando rápidos y profundas hoyas. Al final de los cajones, donde la cuenca se abre, surge a ambos costados una formación rocosa que se asemeja a la figura de dos elefantes a través de los cuáles el agua discurre formando una pequeña cascada.

Ubicación: en el puente que une Mina Clavero con Villa Cura Brochero pueden apreciarse las formaciones que dan origen a Los Cajones. A Los Elefantes se llega por la Av. Mitre hasta la rotonda del Cine Argentino, doblando hacia la Costanera en sentido Este-Oeste unas cuatro cuadras. Se accede en auto o caminando



## PLAYAS DEL RÍO LOS SAUCES

De la unión de los ríos Panaholma y Mina Clavero nace el río Los Sauces. En su recorrido forma extensas playas de arena dotando a la localidad de puntos de singular belleza. En toda su extensión bañando nuestras costas, se van encadenando los siguientes balnearios: - La Capilla - Los Morteritos (presencia de una roca con 24 morteros utilizado para molienda por los Comechingones) - Los Tiroleses - San Sebastián, cada uno con sus particularidades, caracterizados todos por amplias zonas de estacionamiento, muy arbolados, amplias playas de arena y un río que transcurre con gran amplitud y poca profundidad, especial para concurrir con niños y ideal para actividades recreativas. Todos cuentan con estacionamiento tarifado.

Ubicación a 700 metros de la oficina de informes de Plazoleta Merlo, detrás del Anfiteatro Municipal.



## ABUELA TERESA

Este extenso balneario está ubicado en el nacimiento del Río Hondo, es ideal para pasar el día y disfrutar del agua en todas sus variantes: zonas bajas con playas de arena, áreas profundas y encajonadas, hoyas, saltos y cascadas.

Servicios: sanitarios, asadores, proveeduría, comedor y estacionamiento tarifado.

Ubicación: a 11 km de la Plaza San Martín de Mina Clavero hacia las sierras, por el Camino de los Artesanos.



# Actividades Culturales Mina CLavero

## **CENTRO CULTURAL COMECHINGONES**

Dirección: Av. San Martín 2345  
Tel: (3544) 58-1523

## **MUSEO PIEDRA CRUZ SUR**

Dirección: Av. Mitre 1012 – Mina Clavero – Córdoba  
Tel: +54 (03544) 472640  
Email: museopiedracruzsur@gmail.com  
Blog: museopiedracruzsur.blogspot.com.ar  
Facebook: Museo Piedra Cruz Sur  
Twitter: Museo Piedra Cruz Sur

## **LA CASA DE LOS TITIRITEROS**

Dirección: Bv. de la Democracia esq. Bv. Antonio Rosel  
Tel: (03544) 61-1030

## **MUSEO DE MUNICIONES**

Dirección: Los Ceibos y Río Ceballos  
Tel: (3544) 55-4651  
Facebook: /MuseoDeMunicionesdonHectorPascualRadicci

## **MUSEO ARQUEOLÓGICO COMECHINGON**

Dirección: Altas Cumbres a 5 km de la rotonda de ingreso  
Tel: (3544) 46-6124  
Facebook: /MuseoComechingon

## **JARDÍN BOTÁNICO DE CACTUS**

Dirección: Altas Cumbres a 5 km de la rotonda de ingreso  
Tel: (3544) 43-6593  
Facebook: /marcela.carranza.77  
Instagram: @mar\_de\_la\_luna

## Turismo regional Mina CLavero

### **CERRO CHAMPAQUÍ**

El coloso de piedra, es sin duda, uno de los desafíos predilectos por los visitantes. Con sus 2790m, el Champaquí es el cerro más alto de Córdoba y su presencia se impone a ambos lados de las Sierras Grandes, Calamuchita y Traslasierra.

Los que acepten el desafío se encontrarán en el camino con pampas de altura, rocas redondeadas, paredes escarpadas, quebradas e infinidad de arroyos y vertientes. La cima los recompensará con vistas increíbles y la incomparable sensación de haberlo logrado.

El ascenso demanda entre 8 a 10 horas y puede hacerse a pie o a caballo, siempre en compañía de guías especializados. Desde Traslasierra se puede acceder al Champaquí desde Villa de Las Rosas, Los Hornillos o San Javier.

### **ESTANCIA JESUÍTICA LA CANDELARIA**

Enclavada al pie de las Sierras Grandes, a 130km de nuestra ciudad, encontramos la Estancia Jesuítica La Candelaria. Este casco del siglo XVII, encierra entre sus paredes la historia de la región desde la conquista española y atesora el legado de los jesuitas.

Declarada patrimonio cultural de la humanidad (UNESCO), la estancia es llamada La Candelaria en homenaje a la virgen de Las Candelas, cuya fiesta se conmemora el 2 de febrero de cada año. El casco de la estancia alberga una hermosa iglesia para el culto, la residencia de los padres y la ranchería donde vivían los esclavos.

### **NACIMIENTO RÍO MINA CLAVERO**

Se encuentra a unos 25 kilómetros de Mina Clavero, por la ruta de las Altas Cumbres. A 600 metros por camino de montaña, se llega al "El Balcón"; desde donde se puede observar la cascada de 102 metros y también, río abajo, la Quebrada del Sobrado; hábitat del cóndor.

CONTRATÁ EXCURSIONES  
AQUÍ



## **PARQUE NACIONAL QUEBRADA DEL CONDORITO**

Sobre el Camino de las Altas Cumbres, a 60 kilómetros de nuestra ciudad se encuentra esta reserva que fue declarada Parque Nacional en 1996, con la intención de proteger la naciente de cuencas hídricas de Achala y el hábitat de reproducción del cóndor andino.

Las 40.000 hectáreas del Parque Nacional abarcan imponentes quebradas con vistas indescriptibles, enormes bloques de piedra con caídas abruptas, pastizales, bosques de tabaquillos y maitenes aferrados a las paredes de la montaña, el río caudaloso y potente, atraviesa saltos y forma cascadas entre los escollos del terreno. Entre las diversas especies que habitan en el parque, en nuestro paseo podemos encontrarnos con zorros colorados, lagartos verdes, variedades de aves entre las que se destacan los vuelos de condores

La actividad principal dentro del parque es el trekking, también se puede ingresar en bicicleta, hay sectores que pueden recorrerse a caballo, con guías habilitados, la pesca deportiva es otra actividad permitida dentro del parque. También se puede acampar.

El ingreso al parque es gratuito. Para visitas guiadas deben contratarse únicamente guías autorizados por Parques Nacionales. Se sugiere ingresar por la mañana y dedicarle como mínimo una jornada completa.

### **PAMPA DE ACHALA**

Las sierras grandes se dividen en tres sectores uno de los cuales constituye las Sierras de Achala, la cual está conformada por roca granítica y presenta una ladera occidental escarpada. Sobre este batolito se sitúa la Pampa de Achala, una especie de gran isla rocosa, creada hace 15 millones de años, una altiplanicie que se extiende entre los 1900 y los 2300 metros de altitud.

Actualmente, la región conforma un área protegida por la provincia de Córdoba puesto que Achala constituye la cuenca hídrica más importante de Córdoba. Aquí nacen la mayoría de los ríos que abastecen de agua a los cordobeses.

Se la considera una "isla" ya que se distingue de otros espacios dentro del ambiente chaqueño, por la altura y las especies que la habitan. De este modo, el paisaje -similar al de la Cordi-

llera de los Andes- muestra una vegetación dominante de pastizales de altura con bosquecillos aislados de tabaquillo.

En el paraje la Posta -antiguo sitio de parada de caravanas en su camino hacia Córdoba- se encuentra el primer hotel de alta montaña de la región. Actualmente, el edificio fue restaurado y abre sus puertas con una interesante propuesta para los amantes del turismo de aventura.

En el paraje el Cóndor encontramos el segundo hotel construido en 1939 sobre el viejo camino de las Altas Cumbres. Hoy funciona como lugar de prácticas para bomberos y policía. El paraje cuenta con un parador.

Desde el Cóndor, en el corazón de Achala, el viejo camino que une Mina Clavero con la ciudad de Córdoba, corre serpenteando las sierras. El viajero puede deleitarse cruzando los puentes colgantes y las curvas en forma de caracol que son sin duda las preferidas de eximios corredores de rally.

Para quienes quieran conocer la vida del cóndor andino y recibir información pertinente, pueden visitar la sede de la Fundación Cóndor, ubicada en el kilómetro 69 de la Ruta 34. Allí hay un restaurante con vista panorámica donde se sirven platos criollos como loco, empanadas y zapallitos en almíbar.

## **PARQUE PROVINCIAL Y RESERVA FORESTAL CHANCANI**

Ubicado a 128 kilómetros de Mina Clavero, este lugar se denominaba Estancia los Pocitos, recién en 1967 la provincia expropió la propiedad y en 1985 la declara parque y reserva natural. Desde Mina Clavero recorriendo la RP-15 hacia el norte, luego de 50 kms, llegarán a la localidad de Taminga, desde donde se toma la RP-28 (ex RN-20) y 60 kms al oeste, pasando por las Palmas y Chancani, por camino de ripio, se arriba a la reserva.

La Reserva Forestal Chancaní resguarda una muestra del bosque serrano y chaqueño occidental, y actúa como importante refugio de especies desplazadas de sus ambientes por la degradación de su hábitat natural.

# Nono

[www.nonoturismo.gob.ar](http://www.nonoturismo.gob.ar)

[Ubicación en Google Maps](#)

## ¿Qué hacer?

El pueblo está atravesado por dos ríos de agua cristalina con características que los hacen diferentes y complementarios a la vez. Por un lado, el Río de los Sauces es un manto calmo de agua cálida que se encuentra en la zona baja de la localidad. Sus extensas playas y su poca profundidad forman un cauce muy amplio, ideal para disfrutar en familia. Hay

diferentes bajadas formas de acceder al río, y uno puede buscar si prefiere un lugar más solitario, o con más gente.

Del otro lado, hacia las Altas Cumbres, podemos encontrar el Río Chico de Nono, que se abre paso entre las grandes rocas y frondosa vegetación, creando ollas ideales para los que quieren nadar, pequeños

remansos acompañados de una vista inigualable del cordón montañoso. Hay diferentes bajadas al río y distintos balnearios, algunos con más servicios y otros más alejados. Ambos ríos se unen a la altura del Cerro Los Nonos, en lo que los lugareños llaman "la juntura de los ríos" y pasan a recorrer juntos un mismo cauce que desemboca en el Dique la Viña.

## Balnearios Nono

### LOS REMANSOS


A sólo 2000 m del centro de Nono, camino a Paso de las Tropas, se encuentra sobre el río Chico este balneario natural formado por profundas ollas de agua tibia flanqueadas por la sombra de los sauces.

- Baños en paradores cercanos al balneario.
- También comidas y bebidas frías.
- Ubicado a 2km del centro del pueblo.
- Estacionamiento tarifado.


### PASO DE LASTROPAS

A 5 km del centro Nono, sobre el río Chico, Paso de las Tropas ofrece un sin número de ollas naturales y un paisaje tranquilo entre cerros y vegetación autóctona.

- Baños en parador sobre el río.
- Servicio de comidas rápidas en parador.
- Ubicado a 5km del centro urbano de Nono por camino de tierra en buen estado en dirección a las sierras grandes.
- Estacionamiento tarifado.
- Es habitual que se paseen vendedores de helados y pastelitos.



# Museo Rocsen



Una imponente fachada custodiada por 49 esculturas será el punto de partida para un paseo a través del tiempo y las culturas del mundo. Santiago Bouchon, fundador y dueño del museo, ha reunido una increíble colección de más de 33.000 pizas divididas en las más variadas temáticas.

Desde animales prehistóricos y rarezas naturales hasta elementos representativos de diversas y alejadas culturas del mundo tienen su lugar en el museo. La estructuración del recorrido va alternando diferentes temas convirtiéndolo en un paseo muy dinámico e interesante para todos los gustos y edades. El museo Rocsen de Nono es uno de los destinos más concurridos del valle de Traslasierra y uno de los más visitados de la provincia de Córdoba durante todo el año. Apenas uno se encuentra con su fachada, llama la atención 49 estatuas que "custodian" el ingreso al museo y que fueron fabricadas a mano por su fundador, Santiago Bouchon. Estas representan a científicos, artistas, filósofos y místicos de todas las épocas.

Ya en su interior, la muestra es increíble. Con más de un centenar de temáticas distintas, son cerca de 55.000 las piezas que se encuentran en una exhibición permanente, y más en depósito que esperan ingresar.

Es un plan ideal para toda la familia y para todos los gustos e intereses por su versatilidad y variedad. Vale destacar, las muestras atraviesan varias disciplinas; entre ellas, la biología, la física, la química y lo inorgánico. Se suma la arqueología y la antropología.

Entre las piezas más insólitas, se pueden nombrar: una momia de Nazca, Perú, con más de 1200 años de antigüedad y varias urnas funerarias calchaquíes con más de 1000 años. A su vez, se halla una colección de 2000 minerales de América y del resto del mundo, y una de 400 fósiles de todas las eras.

Preste atención y vaya directo a conocer otras de las piezas destacadas. Un caballo tibetano de horno cocido con 1000 años de antigüedad; dos alfombras persas del siglo XVII y un motor Crosley, son algunas de las infaltables por conocer.

**Calle pública s/n, La Quinta**  
**(03544) 498218/065**  
[www.museorocsen.org](http://www.museorocsen.org)

**Entradas reducidas para menores y con descuento para estudiantes y jubilados.**  
**Podés ingresar con tu mascota.**

# Otras actividades en Nono

## SENDEROS

### Sendero del Arroyo

Su acceso se encuentra a 2,5 km del centro accediendo por el circuito amarillo o por Av. Los Porteños. Este sendero que bordea el arroyo homónimo dista de 5 km totales, pudiendo ser recorrido en un tiempo estimado entre 3 y 3,5 horas. Si el sendero es guiado por una persona especializada o baqueano, éste sugerirá algunas paradas técnicas extras que alargarán la duración total. Es un sendero de baja dificultad, que acompaña al turista en su recorrido con un dulce trinar de pájaros y el alegre arroyo sonoro.

Modalidad: Autoguiado.

Dificultad: Baja.

Distancia: 5 km.

### Sendero El Empedrado

El sendero del Empedrado está a 8km del comienzo del circuito amarillo, con un recorrido de 5 km con una dificultad media y media-alta en algunos tramos. El tiempo estimado para recorrerlo varía entre 3 y 4,5 horas con el servicio de guía. Este sendero cuenta diversas y hermosas vistas panorámicas. Mientras se recorre se puede ir disfrutando de un especial olorcito a hierbas serranas.

Modalidad: Autoguiado.

Dificultad: Media.

Distancia: 7 km.

### Sendero de La Juntura

Sale y finaliza en la Plaza San Martín. Es de baja dificultad. Por Vicente Castro nos dirigimos hacia el Río Chico, continuamos por la costanera hasta el puente sobre ruta provincial 14, cruzamos por debajo y continuamos hasta la juntura de los ríos Río Chico y Río de los Sauces. Para retornar, tomamos con calle calandrias tomamos hacia calle Jorge Recalde hasta Vicente Castro y luego a la plaza nuevamente.

Modalidad: Autoguiado

Dificultad: Baja.

Distancia: 7 km.

Duración aproximada: 100 minutos.

Distancia a recorrer: 6910 metros.

Altura mínima: 874 msnm.

Altura máxima: 914 msnm

Desnivel acumulado: 40 metros.

En todos los casos, se recomienda llevar ropa cómoda y calzado adecuado, usar gorra, protector solar, y llevar agua fría y algunas frutas para comer durante el recorrido. Para obtener más información o solicitar mapa de los senderos dirigirse a la oficina de turismo en el ingreso norte a la localidad de Nono.

## EL LABERINTO DE NONO

Es un emprendimiento privado que ofrece desafío y diversión para todas las edades. Desde los nietos hasta los abuelos.

El parque tiene seis laberintos incluyendo el tradicional de tuyas que tiene 900 metros cuadrados. Hay además juegos de coordinación y equilibrio, más una sección de juegos para los más pequeños.

En promedio una estadía puede durar entre 1 hora y hora y media, pero también hay quienes eligen quedarse mucho más.

La confitería, a la cual se puede acceder sin entrar al parque, tiene una terraza amplia para disfrutar el panorama. El lugar está abierto en vacaciones de verano e invierno y todos los fines de semana largos.

Ruta 14 s/nº, Bajo De Ocanto  
(03544) 15435986

[www.laberintodenono.com.ar](http://www.laberintodenono.com.ar)



# Las Rabonas

[Sitio Web](#)

Enmarcado por las Sierras Grandes y las costas del dique La Viña, Las Rabonas es un destino ideal para disfrutar a puro relax, entre senderos naturales, parques acuáticos y demás atractivos.

Tranquilidad y armonía son dos distintivos de esta región, donde resaltan los paisajes llenos de verde



## COLA DEL DIQUE

Ingresar al lago desde la cola del dique es ideal, sobretodo para los que disfrutan de bañarse en sus aguas.

A la cola del dique hay que ir cuando el nivel del lago lo permite, ya que si está bajo no hay lago sino río. Hay accesos desde ruta provincial 14 (dirección Norte-Sur) desde Nono en las bajadas al Oeste que indican hacia Bajo El Molino, dirigirse por los caminos de tierra siempre hacia el lago y hacia la izquierda, encontrarán el final del río Los Sauces y el nacimiento de la cola del dique. El siguiente acceso es en la recta de San Huberto, también dirigirse por las calles de tierra siempre hacia el lago y hacia la izquierda. Por estos accesos se llega hasta la costa, según el nivel del agua podrán detenerse en distintos puntos, es apto para todo tipo de vehículo, tener cuidado al estacionar y detenerse para no hacerlo sobre piso blando.

Cuando la época es propicia, consultar en los clubes de pesca Apa I y II, se puede pescar desde la costa, sino hay que embarcarse y hacerlo desde el bote, también hay que consultar la cuota permitida según la estación y las condiciones del lago y los peces, hay carpas y pejerrey; además de gran variedad de aves.

Para quienes van con kayak o similar, es ideal tener un calzado anfibio ya que muchas veces hay que meter las patas en el agua para subir.

## APA II, CLUB DE PESCA

El Club de pesca Apa II ofrece bajada al lago, alquiler de bores para pasear o pescar, restaurante a la carta, asadores y baños. Predio con sombra y estacionamiento junto al lago del Dique La Viña.

Ideal para pasar un día en familia, caminar a orillas del lago o bañarse; almorzar exquisito pejerrey en el restaurante o hacer un asadito bajo la sombra de algún árbol.

# Senderos en Las Rabonas

## SIERRAS EMBRUJADAS

Sierras Embrujadas es el nombre del refugio de montaña ubicado en el corazón de las Sierras Grandes. Durante el ascenso, es inevitable no volver la vista hacia atrás, para admirar la belleza del Valle de Traslasierras y el imponente espejo del Dique de la Viña.

El sendero que conduce al refugio se encuentra bien delimitado, pero se recomienda transitarlo con prestador habilitado, ya que al ser una senda de montaña, requiere de algunos recaudos. El recorrido es de una hora y media de ascenso y otro tanto de regreso.

Dificultad: moderada.

Distancia: 7,22 km.

Recorrido: 3 horas.

Punto de partida y fin de recorrido: Calle camino al Huaico 31 50'56.1 S 64 57'14.5 W

Altura máxima: 1239 msnm.

Altura mínima: 988 msnm.

Desnivel positivo acumulado: 83,6 m

[MAPA](#)

## AMORES ESCONDIDOS

El recorrido bordea las costas del lago y del arroyo y a medida que avanza, muestra hermosos puntos panorámicos.



Su ambiente de tranquilidad y serenidad atrae a centenares de turistas que buscan escaparse por unos días de la vida agitada que proponen las metrópolis y grandes urbes.

Entrar en contacto con la naturaleza y las bellezas del entorno que se erigen sobre las maravillosas aguas del Dique la Viña es una experiencia muy gratificante para todo turista que llega hasta esta parte del Valle de Traslasierra. Frondosa vegetación serrana, senderos y aguas que bañan las márgenes del dique dan lugar para, además de caminata, realizar actividades como pesca, observación de flora y fauna y paseos por la montaña ideales para los más aventureros.

La combinación de elementos naturales, junto con las obras del hombre, hacen de éstos paisajes uno de los más apreciados, tranquilos y visitados de Córdoba.

Distancia: 2.60 kilómetros.

Nombre punto de partida: Camino Viejo y río de Las Rabonas.

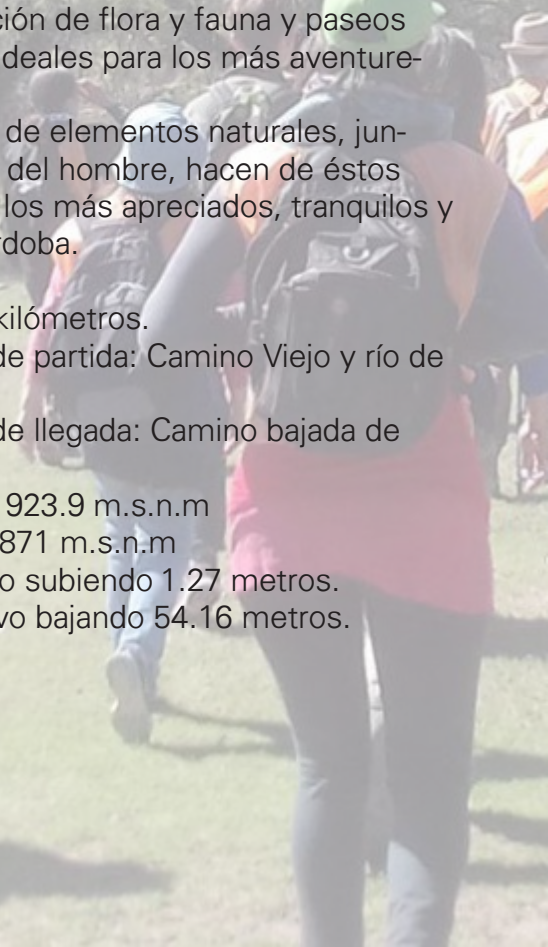
Nombre punto de llegada: Camino bajada de guardia.

Altitud máxima: 923.9 m.s.n.m

Altitud mínima: 871 m.s.n.m

Desnivel positivo subiendo 1.27 metros.

Desnivel negativo bajando 54.16 metros.



# Parque acuático en Las Rabonas


Las Rabonas tiene un atractivo imperdible para aquellos días de verano en que el calor no da tregua: Valle Encantado, un parque acuático que ofrece múltiples atracciones y tiene como consigna la diversión y el entretenimiento.

Se encuentra a 1500 metros del ingreso a la localidad y es un plan perfecto para disfrutar en familia. Cuenta con numerosos toboganes y piscinas para refrescarse y pasar toda una jornada en el agua.

Con piletones más profundos para nadar y otros ideales para los más pequeños, este lugar es todo un imán en el Valle de Traslasierra. Por aquí, se logran ver muchos niños y jóvenes que eligen las torres de salto para "pegarse" un buen chapuzón. Otros, juegan al vóley y al ping pong en sus playas de arena, mientras que algunos adultos descansan en el solárium, se suman al aquadance o realizan caminatas por sus alrededores.

Las actividades recreativas sobran: se agregan cabalgatas, circuitos en mountain bike y avistamiento de aves. Por otro lado, también es un lugar de descanso. Con todos los servicios, hay para disfrutar de quinchos, asadores, reposeras, un resto bar y estacionamiento incluido.

[www.valleencantado.com.ar](http://www.valleencantado.com.ar)



Ojos de agua s/n (151,65 km) 5885 Las Rabonas, Cordoba, Argentina

## Brisa del Tajarar

En el Parque Tajarar, Las Rabonas, se encuentra nuestro hospedaje. Rodeado de sierras y flora autoctona, Brisa del Tajarar destaca por su maravillosa vista y comodidades.

Pileta, WiFi y casas totalmente equipadas para pasar unas maravillosas vacaciones. Si recibiste esta mini guía de Traslasierra, es porque te esperaremos pronto en nuestro complejo y deseamos que tengas una feliz estadía.

Esperamos que todo el amor, con el que encaramos el proyecto, llegue a cada uno de nuestros huéspedes.

**Agradecemos tu calificación en Google Maps ingresando [AQUI](#).**



# Sitios de interés en Traslasierra

## DIQUE LA VIÑA

A tan sólo 25 km de Mina Clavero se puede encontrar este maravilloso paredón de concreto entre un majestuoso cañadón natural. Es una obra de ingeniería moderna digna de apreciar y disfrutar y para quienes pueden mirar por sus 100 metros de altura, sin sufrir vértigo se sugiere hacerlo con precaución.

Deportes náuticos, alquileres de embarcaciones en el club de pesca.

Gastronomía local con vista al dique, se destaca el pejerrey a la provenzal y las empanadas fritas. En el camino de desvío que conduce al dique hay restaurantes con chivito, pastas y la típica humita en chala. Venta de artesanías y algunas posadas.



## VILLA LAS ROSAS

Una postal característica de Villa de Las Rosas es, sin duda, la que regala la Feria de Artesanías y Productores en su plaza principal. Alrededor del aljibe que lleva el nombre de la localidad, centenares de puestos ofrecen diversas propuestas para deleitarse con la gastronomía y lo artesanal.

Se podría decir que la propuesta de la feria gira en torno a dos ejes. Por un lado, es imperdible recorrer con detalle los puestos que ofrecen todo lo "hecho a mano": hay artesanías en madera y hierro, tejidos e indumentaria, perfumes y jabones naturales. En el mismo recorrido, puede apreciarse piezas en porcelana y arcilla, bijouterie con piedras preciosas, esculturas, y demás.

¿Un consejo? Visite cada puesto y hable con los feriantes: están siempre dispuestos a responder consultas y dudas con mucha amabilidad.

Por otra parte, la feria es toda una fiesta de sabores. Ideal para almorzar, habrá que elegir qué degustar ya que los platos son diversos, típicos y de todas partes del mundo. Tacos, paellas, picadas árabes, locros y humitas o sándwiches vegetarianos son algunas alternativas. Con tortas, tartas y muffins, la oferta dulce no se queda atrás.

La Feria se realiza todos los sábados del año y en temporada, se suma el día jueves.



## VÍA CRUCIS - LOMA BOLA

Ubicado en Loma Bola es uno de los atractivos que mejor representa la localidad. Su cruz de 12 metros de altura y las 14 estaciones que tiene representan la pasión de Cristo, fueron construidas en el año 1966 y el costo de esta obra fue donada por la señora Dora de Necco, una vecina de la localidad.





# Las Calles

Enmarcada por las Sierras Grandes, el arroyo Las Rabonas y el río Chico, la comuna de Las Calles hace de la calma serrana uno de sus principales atractivos.

Este antiguo caserío se trató de un cruce de calles para los viajeros que cruzaban el Camino Real al Alto Perú; hoy es reconocido por su especial microclima, que permite disfrutar del paisaje en cualquier época del año.

A pocos kilómetros, destaca el balneario Paso de las Tropas. Desde las montañas bajan diversos arroyos que se unen al valle para dar origen a los ríos Mina Clavero de aguas frías, el Rugapampa y el Panaholma, de aguas más templadas.

Se suma a la postal una pintoresca capilla de 1949, todo un ícono de la localidad.



Una parada obligatoria en Las Calles es visitar Eben Ezer. Una antigua pulpería de 1831 que alberga la primera licorería artesanal del Valle de Traslasierra.

En este lugar, el visitante puede elegir entre más de 150 variedades de licores. Su dueña y hacedora, Mirta Molina, crea combinaciones imperdibles con frutas (frutillas, ananá, arándanos, damascos, entre otras), hierbas (cedrón, peperina, carqueja y otras) y flores (pétalos de rosas, violetas y acacias).

También, hay opciones con chocolate, nueces, pasas, dulce de leche, especias y rhum. Al mismo tiempo, Mirta prepara vodka, grapa, ginebra, ron y hasta la emblemática hidromiel, la primera bebida alcohólica que consumió el hombre.

Av. de los Recuerdos, Las Calles, Córdoba  
Teléfono 03544 55-6726



# Nuestras sugerencias

En el Parque Tajamar, a 15 minutos a pie desde el hospedaje, encontrarás el Embalse La Viña. Una muy buena opción para tomar unos mates con una preciosa vista sin sacar el auto. Allí mismo verás el Club APA nº 2. Podés consultar por eventos y actividades.

Muy cerca de Brisa del Tajamar, del otro lado de la ruta, siguiendo hacia las calles, encontrarás la Licorería Eben Ezer que, no solo se destaca por sus deliciosos productos, sino también por su historia y arquitectura. Date una vuelta, observá la placa en la pared y descubrí que famoso artista solía frecuentar el lugar.

¡No te pierdas la Feria de Villa de Las Rosas! Se hace todo los sábados y hay variedad de emprendedores y puestos de comida. Allí encontrarás una amplia variedad de músicos y sorpresas artísticas. En temporada se suman los días jueves.

Luego de comer y disfrutar de la Plaza Principal podés hacer la visita guida en Olium degustar uno de los mejores aceites de oliva de todo el Valle.

Date una vuelta por el Dique La Viña. Antes de llegar tenes un hermoso mirador, ideal para fotos. Luego, más adelante, encontrarás estacionamiento tarifado. Podrás encontrar opciones gastronómicas, tomar unos mates y, tal vez, practicar algún deporte acuático.

En Nono, la visita "obligatoria" es al Museo Polifacético Rocsen. Un lugar donde encontrarás una de las colecciones más grandes e interesantes del país. El recorrido puede llevarte al menos 2 horas. En su web [www.museorocsen.org](http://www.museorocsen.org) encontrarás horarios y precios.

Desde Brisa del Tajamar estás a 87km de Merlo, San Luis. Podés ir a pasar el día allá y te recomendamos almorzar en El Mirador Cabeza del Indio. Tienen una amplia variedad de comidas al pozo (en general carnes, no hay muchas opciones vegetarianas). Porciones abundantes y precios accesibles. Desde allí, podés caminar hacia el río. Hermosas vistas de Merlo.

Si vas a la Cascada de Toro Muerto, pasando Cura Brochero, te recomendamos que visites el recreo que se encuentra posterior a la entrada de la Cascada. Allí encontrarás estacionamiento tarifado, asadores, piletones naturales de agua y, si caminas en dirección a la cascada, (desde aquí se obtiene la vista superior) te vas a chocar con una ollita espectacular y una vista preciosa

¿Nuestro balneario preferido? Por lejos Paso de las Tropas. Tiene partes playitas para los más pequeños, ollas y bastante espacio para conseguir un lugar cómodo sin importar el horario en el que vayas. De todas maneras, en temporada, te recomendamos llegar temprano y pasar el día. Los estacionamientos tarifados te ofrecen baños y varios venden bebidas y comidas.

Muy cerca de Las Tropas, encontrás La Kiva. Cuenta con estacionamiento y acceso sin cargo, a cambio de que cada uno de los visitantes consuma algo en el lugar. Tienen una barra con tragos con y sin alcohol y comidas. Lo especial de este lugar es que tiene unos livings en altura con una maravillosa vista. Para acceder al río tenes que bajar unas escaleras. A tener en cuenta si viajas con personas con movilidad reducida. Antes de ir, te recomendamos buscarlos en Google Maps y consultar el horario. No aceptan mascotas.